

טיול בנפאל

08-19/09/2019

מצגת מס' 1

טרק בהימליה ברכס האנאפורנה

מ"ג'ומסום" ל"היל"

מארגן ומוביל הטיול שבתאי בן-שם

צלמים שבתאי בן-שם והמטיילים

ערך שבתאי בן-שם

04-6336783 052-2692286



בדוחא באשמורת שניה נחתנו



בבן גוריון נפגשנו



ובקטמנדו לבוקר הגענו



מקטמנדו לפוקארה

המראנו



ובתום 35 דקות

פוקארה לרגלינו

את הטרק ב"ג'ומסום" התחלנו

(הפס האדום באמצע למעלה)

2,720 מטר גובה.

והטרק ב"היל" סיימנו

(מספר 15 בעיגול באמצע למטה)

1,960 מטר גובה.

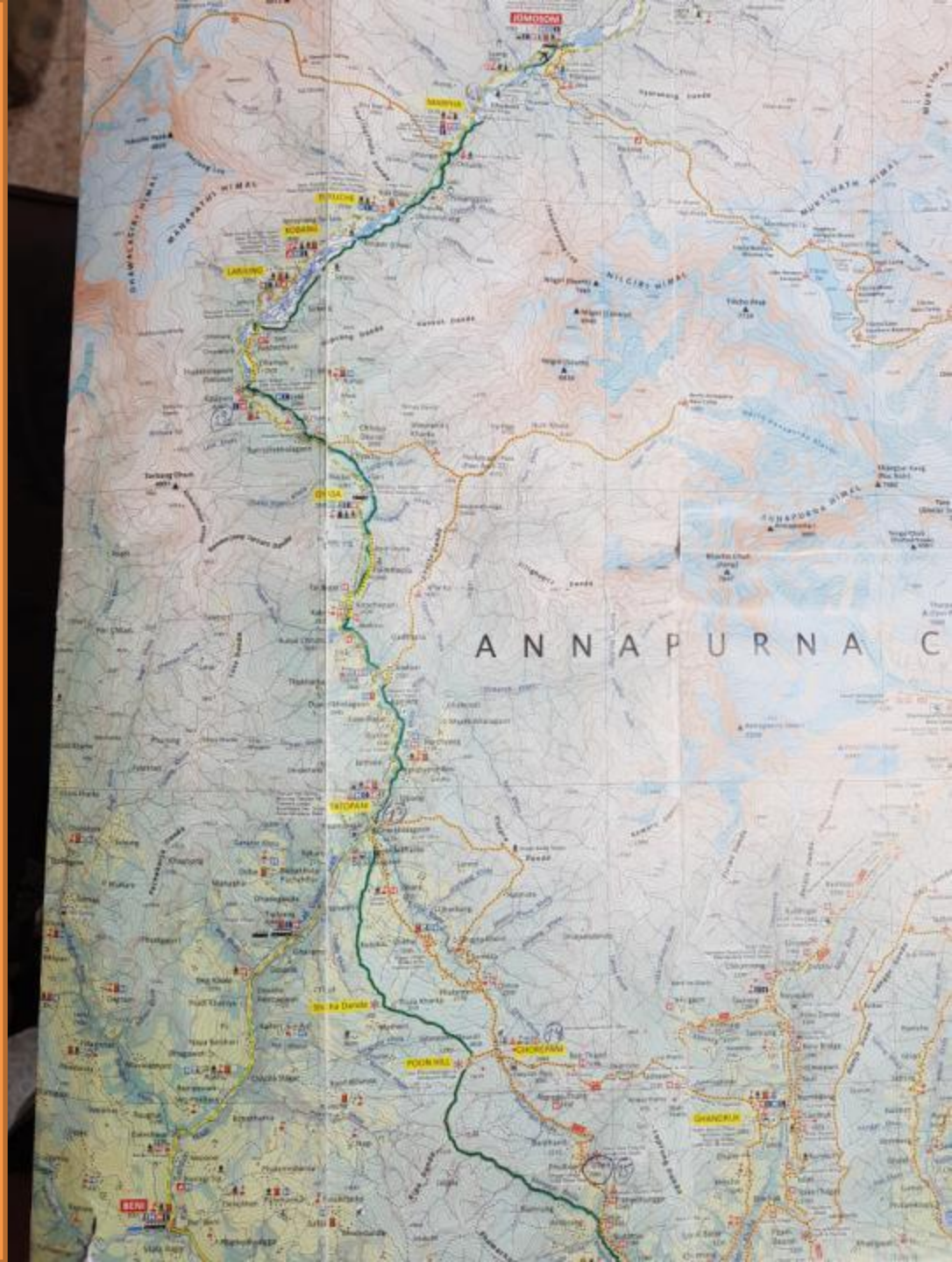
במהלך הטרק,

ב"טאטופאני" ל-1,190 מטר גובה

ירדנו

וב"פון היל" ל-3,210 מטר גובה

עלינו





למחרת השכם בבוקר לשדה בפוקארה הגענו



לג'ומסום המראנו

ובינות פסגות מושלגות טסנו



בג'מסום נחתנו וגם נרשמנו
מהנופים התפעלנו





והמומים נשארנו



יום ראשון לטרק

מג'ומסום 2,720 מטר

לטוקצ'ה 2,590 מטר נסענו

מטוקצ'ה

לקאלאפאני 2,530 מטר

13 ק"מ צעדנו



לאורכו של
נחל קאליגאנדאקי
לקאלאפאני
פעמינו שמו



על גשרים נהרות חצינו







על דרכי חתחתים התגברנו



וגם מנוחה תפסנו





ולקאלאפאני הגענו



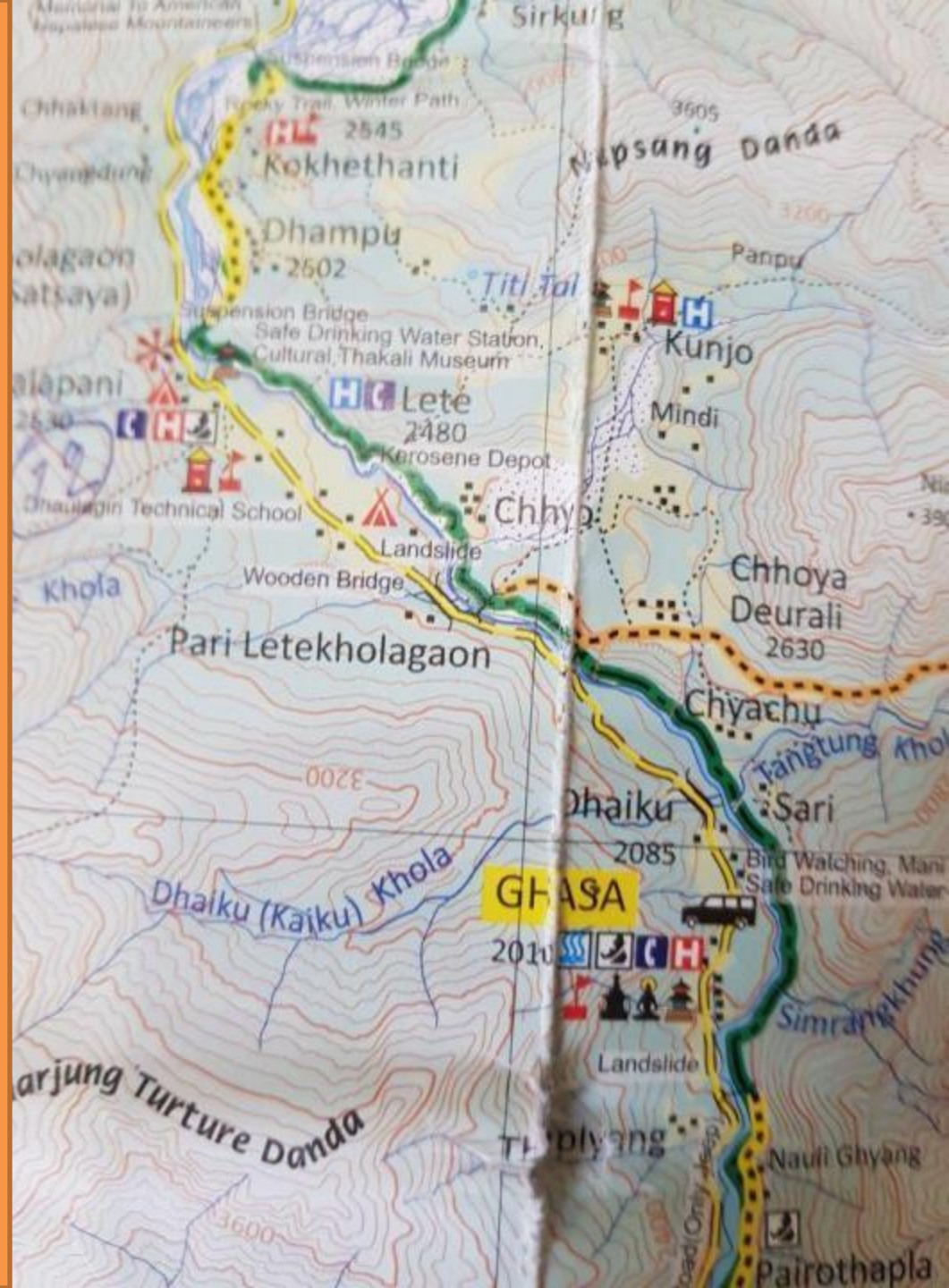
REDMI NOTE 6 PRO
MI DUAL CAMERA

יום שני לטרק

מקאלאפני 2,530 מטר

לגאסה 2,010 מטר

9 ק"מ צעדנו





עם שחר בקאלאפאני השכמנו ליבנו סעדנו ולגאסה פסענו

על גשרי מיתרים צעדנו



מהשלגים המדהימים התפעלנו





בינות לנופים מדהימים פסענו



מקניון קאליגאנדאקי התפעמנו

ומשגיבות ההרים הומרצנו



בכביש

נפאל סין

הצטלמו



על פלגים

שוצפים קיפצנו



מהפרחים נדהמנו

וביערות הגשם אנשים טובים פגשנו

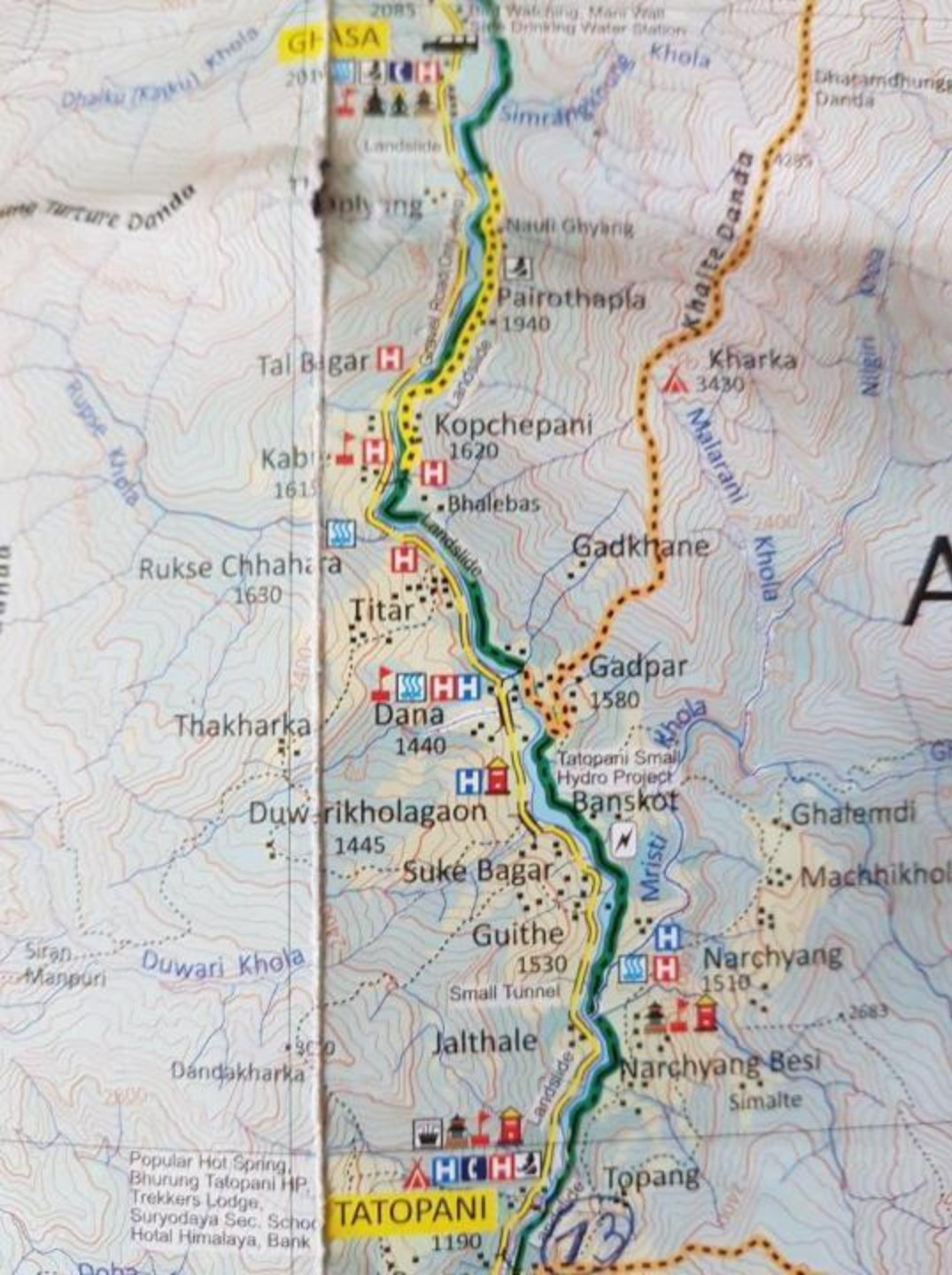








ולקן הנשרים בגאסה הגענו



יום שלישי לטרק

מגאסה 2,010 מטר

לדאנה 1,440 מטר

9 ק"מ צעדנו

לטאטופאני 1,190 מטר


6 ק"מ נסענו

עם שחר בגאסה מתפנקים
ולאחר ששבענו לטאטופאני יוצאים





בערפל הולכים





נהרות חוצים
מים מן הסלע פורצים










ולמפל הגדול 140 מטר מגיעים





ובדרך
נשים טובות
פוגשים



מדאנה לטאטופאני
נוסעים





ולטאטופאני מגיעים



ובמי מעיין לזהטים טובלים

יום רביעי לטרק

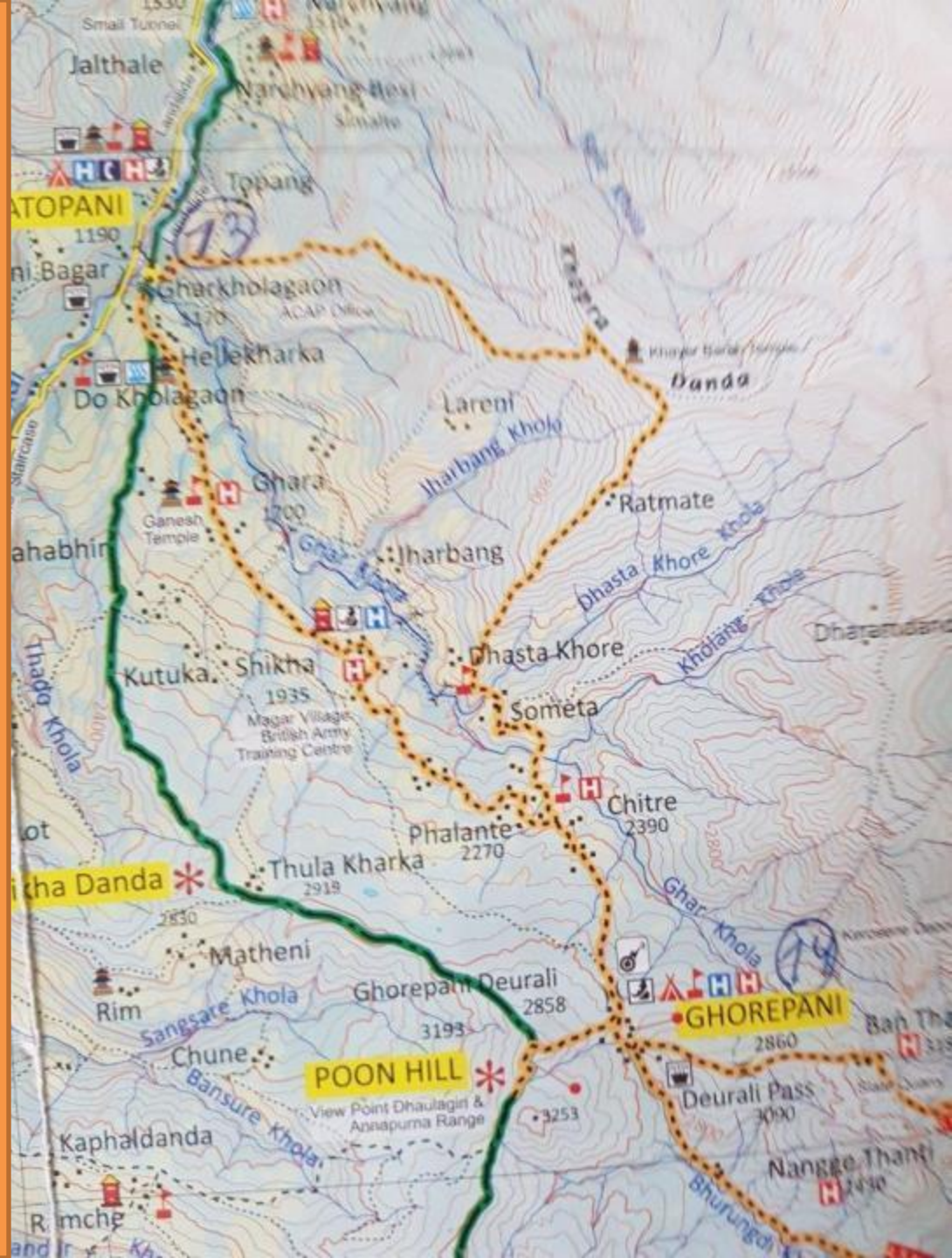
מטאטופאני 1,190 מטר

לציטרי 2,390 מטר

13 ק"מ נסענו

מציטרי לגורופאני 2,860 מטר

6 ק"מ צעדנו





עם בוקר בטאטופאני על הג'יפים עולים, כרטיס מחתימים ולצ'יטרי בהרים מטפסים

לגארה מגיעים ועם הנוף מצטלמים







האדמה לחה ורכה ואת הקרקע הנהגים בודקים

השבילים בוציים
יותר ויותר הופכים





ולבסוף הג'יפים בבוץ שוקעים וכולם דוחפים



את ההפסקה מנצלים ובבית ספר יסודי מבקרים





וגם בנופים

מרהיבים צופים



לאכסניה בצ'יטרי מגיעים

ועל האוכל מתנפלים



לגורופאני לעלות מתחילים





בדרך נחים



ולגורופאני מגיעים



יום שבת יום מנוחה גם מתעמלים וגם נחים

מהפסגות המושלגות

מתפעלים ונהנים



לפון היל מטפסים
הנוף מוסתר בעננים





ובמראות מביקורים קודמים נזכרים



יום חמישי לטרק

לפני השחר

לפון היל 3,210 מטר

עולים 2 ק"מ צועדים

לגורופאני 2,860 מטר

יורדים 2 ק"מ צועדים

לבאנטאנטי 2,210 מטר

יורדים 9 ק"מ צועדים



בחשכת הליל מגורופאני לפון היל מטפסים



אבי בפון היל עונים את השמים מכסים





אבל
החברים מתעמלים



ובסוף לגורופאני יורדים



בארוחת בוקר מתמלאים



ולדרך לבאנטאנטי מסתערים



וגם מצטלמים



בזוגות וביחידים





במדרגות ובמפלים






בשבילים ובנחלים

מתחברים לכפריים







יורדים מדרגות חוצים נהרות ולבאנטאנטי מגיעים



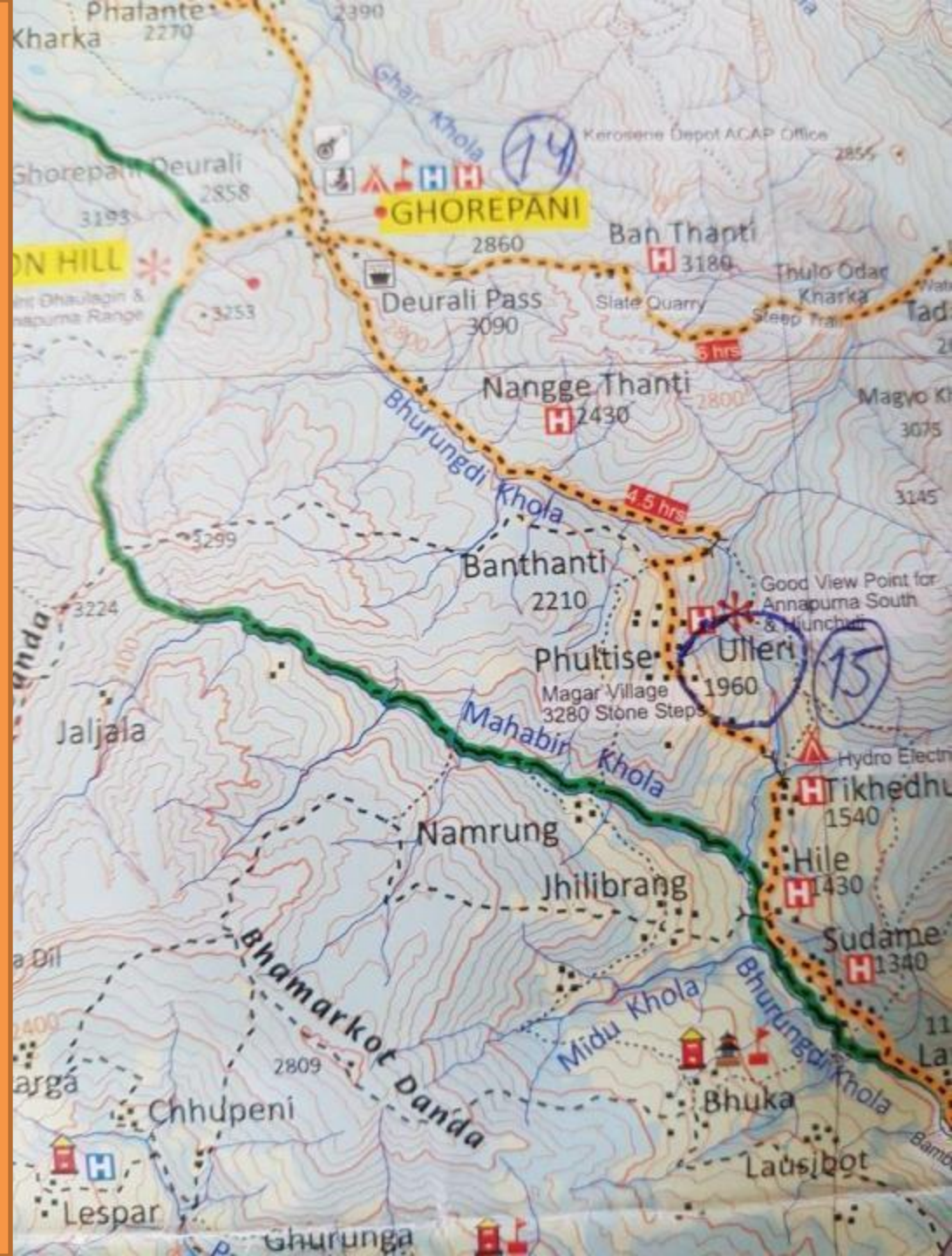
יום שישי לטרק

מבאנטאנטי 2,210 מטר

להיל 1,430 מטר

יורדים

6 ק"מ צועדים



בארוחת הבוקר בבאנטאנטי מחיכים







נופי התהומות וההרים מראות נשגבים



ועוד ועוד לרדת ממשיכים





16/SEP/2019

סוף סוף על האגם ועל פוקארה משקיפים

בנופים מצטלמים



לפוקארה מגיעים

ומיד אוכלים

תם פרק הטרק

ובמצגת מס' 2

נצפה בשדה התעופה בפוקארה

ובארמונות ומקדשי המלכות בקטמנדו

שבתי בן-שם 052-2692286 04-6336783